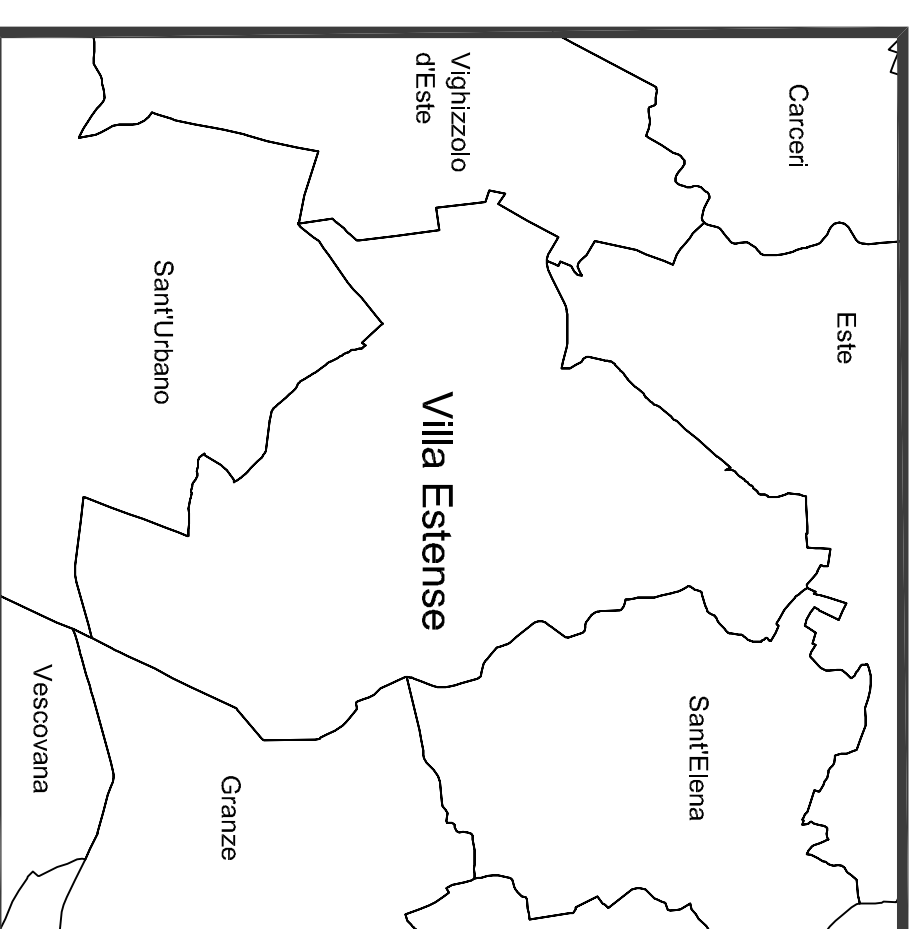




## Carta delle Fragilità



IL SINDACO  
PAOLO OPPIO

IL SEGRETARIO  
DOTT. FRANCESCO MONTENARRO

I PROGETTISTI  
ARCH. ANDR. MARCONI

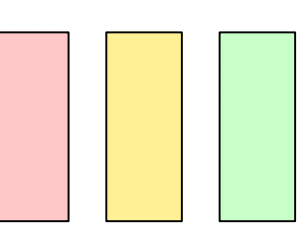
### Carta delle Fragilità



Confini comunali

Art. 11

#### COMPATIBILITÀ GEOLOGICA (P.A.T.I. Tav.A.3.1 - 7 - 6 - 6.1 - 6.2 - 6.3 - e a seguito verifica puntuale Geologica)



Area idonea

Art. 31



Area idonea a condizione (PE - ID)

Art. 32



Area non idonea


Art. 33



Aree secondarie o a rischio idrico

Art. 34

#### Altre componenti



Corsi d'acqua e specchi lacuali (P.A.T.I. Tav.A.3.2 - Art. 7.8.2)

Art. 35



Aree rappresentative dei paesaggi storici del Veneto (PATI Tav.A.3.2 - Art. 8.3.4.8)

Art. 36



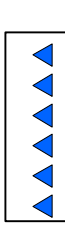
Ambito di paesaggio scheda n. 33 - Bassa pianura del Brenta e dell'Adige (PTRC - Art. 7.1 - scheda 4 - Obiettivi e indirizzi di qualità paesaggistica)

Art. 37



Aree per il rispetto dell'ambiente naturale, della flora e della fauna (PATI Tav.A.3.2 - Art. 7.6.3.3)

Art. 38



Aree di tutela dell'ambiente umido del "Lavacò"

Art. 39



Elevata utilizzazione agricola (PTRC Tav.33 - Sistema del Territorio - Art.10)

Art. 40



Qualità biologica dei corsi d'acqua - Ambiente Inquinato (P.T.C.P. Tav.2)

Art. 41



Qualità biologica dei corsi d'acqua - Ambiente leggermente inquinato (P.T.C.P. Tav.2)

Art. 42

